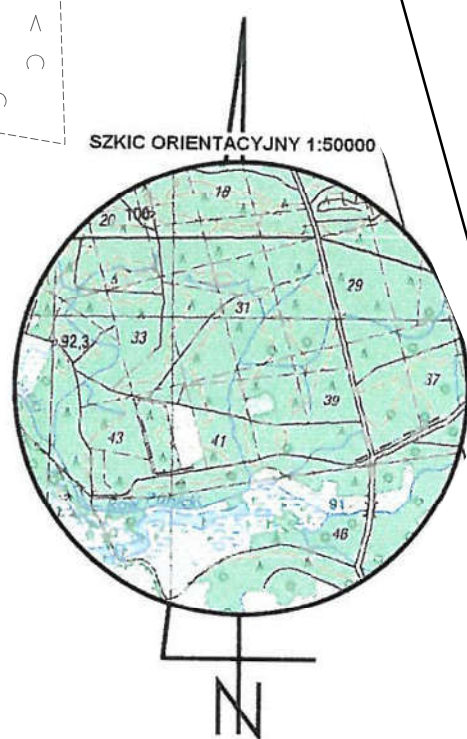
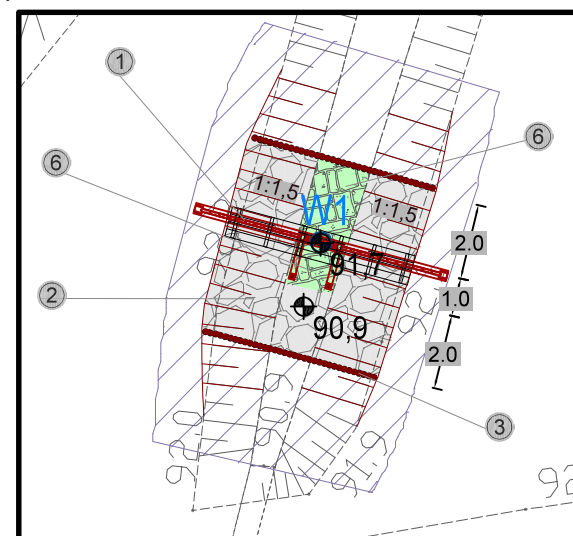


Nie należy odmierzać wymiarów z rysunku, ani używać go jako szablonu. Przed przystąpieniem do prac budowlanych wszystkie wymiary należy sprawdzić w naturze. W przypadku stwierdzenia niezgodności należy zwrócić się do projektanta.

Szczegół rozwiązania projektowego
Skala 1:200



Za zgodność z oryginałem mapy do celów projektowych w zakresie symboli, znaków, treści oraz skali.

[illegible]

ZL - oznaczenie obszaru zagospodarowania

Poświadczam, że niniejszy dokument został opracowany w wyniku prac
 geodezyjnych i kartograficznych, których rezultaty zawiera operat techniczny
 wpisany do ewidencji materiałów państwowego zasobu geodezyjnego
 i kartograficznego

Organ prowadzący państwowy zasób
 geodezyjny i kartograficzny

Identyfikator ewidencyjny materiału
 zasobu-operatu technicznego

Data wpisania operatu technicznego
 do ewidencji materiałów zasobu










Imię, nazwisko i podpis osoby
 reprezentującej organ

STAROSTA MILICKI


P.0213.2019. 495

17. 06. 2019

Z up. STAROSTY
 Monika Furkał
 główny specjalista

<u>Legenda:</u>	
	numer ewidencyjny działki inwestycyjnej
	granice działek ewidencyjnych
	zakres MDCP
	palisada drewniana
	odwiert geologiczny
	narzut kamienny
	obrukowanie kamieniem łupanym
	kierunek spływu wód powierzchniowych
	linia rozgraniczająca teren inwestycji

Zasięg oddziaływania inwestycji zgodny z załącznikiem graficznym do decyzji o ustaleniu lokalizacji celu publicznego znak: PP.6733.7.2019 z dnia 08.10.2019r.

Oznaczenie punktu	Współrzędne	
	X	Y
 W1	5711817.1816	6431625.2796

0	10-2020	Wydanie pierwotne rysunku.
Nr rew.	Data	Opis zmian

Inwestor:
Państwowe Gospodarstwo Leśne
Lasy Państwowe Nadleśnictwo Żmigród
ul. Parkowa 4a
55-140 Żmigród



Biuro projektowe:
Instytut OZE Sp. z o. o.
ul. Skrajna 41A, 25-650 Kielce

Inwestycja (Projekt nr SW732):

Budowa 3 progów drewnianych, 1 progu kamiennego, 5 zastawek drewnianych oraz rozbiórka i budowa 13 przepustów z piętrzeniem w ramach inwestycji pn.:
„Zwiększenie wykorzystania zasobów wodnych poprzez adaptację istniejących systemów melioracyjnych do pełnienia funkcji retencyjnych oraz niwelowanie ich negatywnego oddziaływania na ekosystemy leśne na terenie Leśnego Kompleksu Promocyjnego Łasy Doliny Barczyc”

Adres inwestycji:
dz. ewidencyjna nr 172/41 obręb 0052 Wilkowice
gm. Milicz, powiat milicki, woj. dolnośląskie

Imię i nazwisko	Branża, nr upr.	Podpis
-----------------	-----------------	--------

Projektant:		
mgr inż. Anita Banaś	hydrotechniczna SWK/0079/PBH/19	

Sprawdzający:		hydrotechniczna SWK/0209/PBH/19 konstr.-bud. SWK/0062/PBkpb/19
---------------	--	---

Asystenci Projektanta:		
------------------------	--	--

mgr inż. Wiktor Krajcarz	hydrotechniczna -	
-----------------------------	----------------------	--

mgr inż. Ewa Woś	hydrotechniczna -	
---------------------	----------------------	--

Nazwa rysunku:	Projekt zagospodarowania terenu obiekt 732.6.9
----------------	--

Stadium: Projekt budowlany	Branża: hydrauliczna	Nr rysunku: PB-H-1.21
----------------------------------	-------------------------	---------------------------------

Skala:	Data:	Format:	Str:
1:500	10-2020	A3roll	